

**UCHWAŁA NR VII.90.2024**  
**RADY GMINY USTKA**

z dnia 21 listopada 2024 r.

**w sprawie nadania nazw ulic w obrębie ewidencyjnym Lędowo, gmina Ustka**

Na podstawie **art. 18 ust. 2 pkt 13 ustawy z dnia 8 marca 1990 r. o samorządzie gminnym** (Dz.U. z 2024 r. poz. 1465 i 1572; z 2023 r. poz. 1688 )

**Rada Gminy Ustka**  
**uchwala, co następuje:**

**§ 1. 1.** Drodze oznaczonej w ewidencji gruntów jako działka Nr 264 (droga gminna), oraz drodze oznaczonej w ewidencji gruntów jako działki Nr 211/2 i 216 (droga powiatowa), położonej w miejscowości Lędowo, nadaje się nazwę „**ulica Dębowa**”.

2. Lokalizację ulicy, o której mowa w § 1 ust. 1, przedstawiono na załączniku graficznym Nr 1 do niniejszej uchwały kolorem czerwonym.

**§ 2. 1.** Drodze oznaczonej w ewidencji gruntów jako działka Nr 233 (droga gminna), położonej w miejscowości Lędowo, nadaje się nazwę „**ulica Nadrzeczna**”.

2. Lokalizację ulicy, o której mowa w § 2 ust. 1, przedstawiono na załączniku graficznym Nr 2 do niniejszej uchwały kolorem czerwonym.

**§ 3. 1.** Części drogi (od przyległej dz. Nr 231 do cieką o nazwie Węda) oznaczonej w ewidencji gruntów jako działka Nr 232 (droga gminna), położonej w miejscowości Lędowo, nadaje się nazwę „**ulica Różana**”.

2. Lokalizację ulicy, o której mowa w § 3 ust. 1, przedstawiono na załączniku graficznym Nr 3 do niniejszej uchwały kolorem czerwonym.

**§ 4. 1.** Części drogi (od przyległej dz. Nr 220/1 do ul. Brzozowej) oznaczonej w ewidencji gruntów jako działka Nr 232 (droga gminna), oraz drodze oznaczonej jako działka Nr 222 (droga gminna), położonej w miejscowości Lędowo, nadaje się nazwę „**ulica Klonowa**”.

2. Lokalizację ulicy, o której mowa w § 4 ust. 1, przedstawiono na załączniku graficznym Nr 4 do niniejszej uchwały kolorem czerwonym.

**§ 5. 1.** Części drogi (od przyległej dz. Nr 223/2 do cieką o nazwie Węda) oznaczonej w ewidencji gruntów jako działka Nr 209/1 (droga gminna), oraz drodze oznaczonej jako działki Nr 209/2, 209/3 (drogi gminne), położonej w miejscowości Lędowo, nadaje się nazwę „**ulica Sosnowa**”.

2. Lokalizację ulicy, o której mowa w § 5 ust. 1, przedstawiono na załączniku graficznym Nr 5 do niniejszej uchwały kolorem czerwonym.

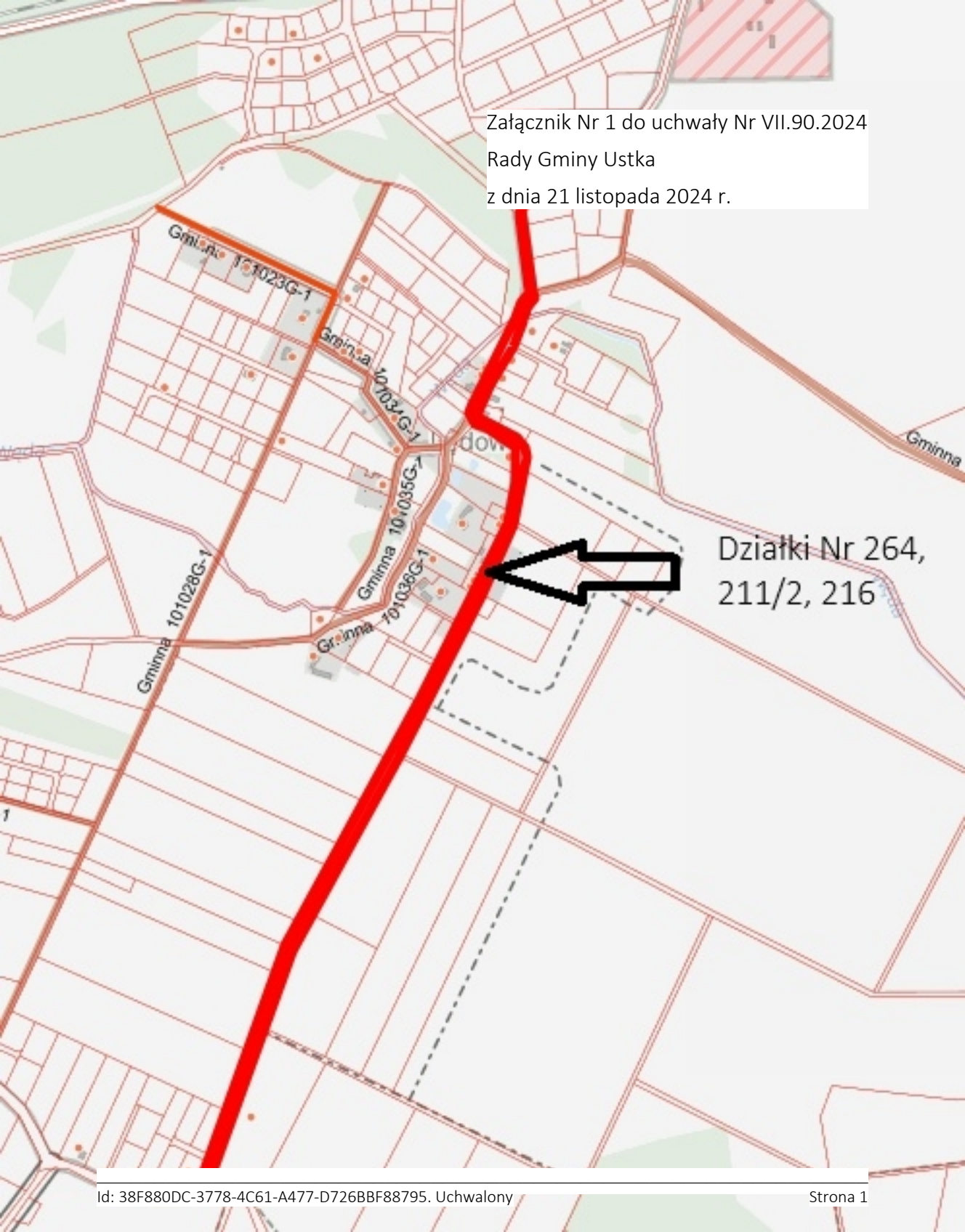
**§ 6. 1.** Części drogi (od przyległej dz. Nr 220/16 do skrzyżowania z drogą dz. Nr 210) oznaczonej w ewidencji gruntów jako działka Nr 209/1 (droga gminna), położonej w miejscowości Lędowo, nadaje się nazwę „**ulica Brzozowa**”.

2. Lokalizację ulicy, o której mowa w § 6 ust. 1, przedstawiono na załączniku graficznym Nr 6 do niniejszej uchwały kolorem czerwonym.

**§ 7.** Wykonanie uchwały powierza się Wójtowi Gminy Ustka.

**§ 8.** Uchwała wchodzi w życie po upływie 14 dni od dnia jej ogłoszenia w Dzienniku Urzędowym Województwa Pomorskiego.

Załącznik Nr 1 do uchwały Nr VII.90.2024  
Rady Gminy Ustka  
z dnia 21 listopada 2024 r.



Załącznik Nr 2 do uchwały Nr VII.90.2024  
Rady Gminy Ustka  
z dnia 21 listopada 2024 r.

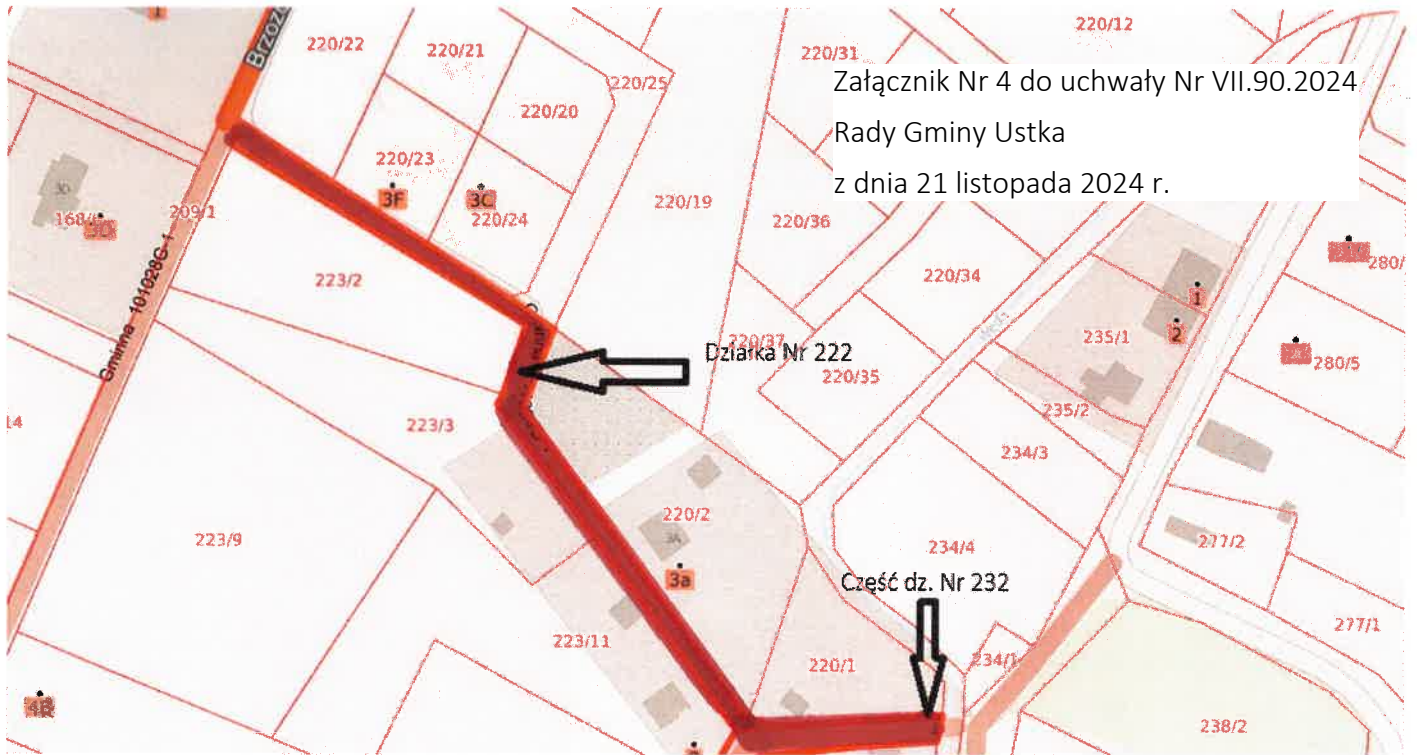
Działka Nr 233

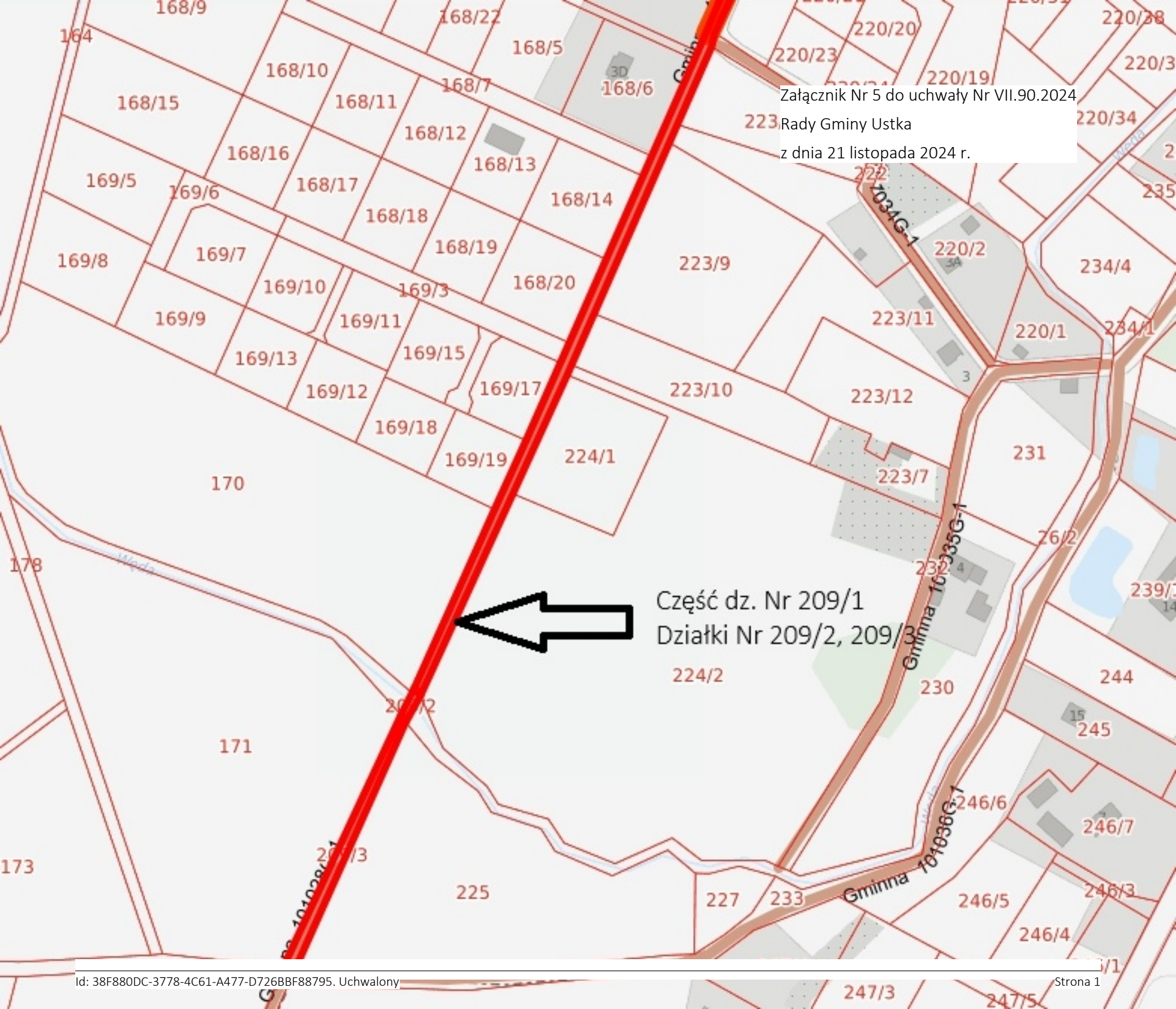


Załącznik Nr 3 do uchwały Nr VII.90.2024  
Rady Gminy Ustka  
z dnia 21 listopada 2024 r.



Załącznik Nr 4 do uchwały Nr VII.90.2024  
Rady Gminy Ustka  
z dnia 21 listopada 2024 r.





Załącznik Nr 5 do uchwały Nr VII.90.2024  
Rady Gminy Ustka  
z dnia 21 listopada 2024 r.



Część dz. Nr 209/1  
Działki Nr 209/2, 209/3

Załącznik Nr 6 do uchwały Nr VII.90.2024  
Rady Gminy Ustka  
z dnia 21 listopada 2024 r.





## Uzasadnienie

### **1. Istniejący stan prawny i faktyczny w dziedzinie, która ma być normowana oraz wyjaśnienie potrzeby i celu wydania aktu prawnego:**

Zgodnie z art. 18 ust. 2 pkt 13 ustawy z dnia 8 marca 1990 r. o samorządzie gminnym (Dz. U. z 2024 r. poz. 1465 i 1572; z 2023 r. poz. 1688) do wyłącznej właściwości rady gminy należy „podejmowanie uchwał w sprawach herbu gminy, nazw ulic i placów będących drogami publicznymi lub nazw dróg wewnętrznych w rozumieniu ustawy art. 8 ust. 1a z dnia 21 marca 1985 r. o drogach publicznych (Dz. U. z 2024 r. poz. 320), a także wznoszenia pomników”.

Nadanie nazw „**ulic Dębowa, Nadrzeczna, Różana, Klonowa, Sosnowa , Brzozowa**” dróg gminnych i powiatowych położonych w obrębie ewidencyjnym Lędowo, następuje z inicjatywy sołtysa wsi Lędowo.

### **2. Wykazanie różnic pomiędzy dotychczasowym a projektowanym stanem prawnym:**

Nie dotyczy.

### **3. Charakterystyka przewidzianych skutków społecznych i gospodarczych, a także finansowych związanych z wejściem w życie proponowanego aktu prawnego:**

Nadanie nazwy ulicy umożliwi ustalenie czytelnych nrmerów porządkowych dla istniejących i projektowanych budynków. Czynność ta nie wywołuje skutków finansowych z wyjątkiem kosztów oznaczenia ulic tablicami z ich nazwami.

### **4. Informacja o źródłach finansowania:**

Zakup tablic z nazwami ulic z budżetu gminy.

### **5. Wskazanie osoby sporządzającej uzasadnienie:**

Justyna Znajdek

### **6. Inne informacje przewidziane przepisami prawa:**

Nie dotyczy.